

Градостроительный план земельного участка

№*	R	U	6	7	5	1	5	0	0	-	2	0	9						
----	---	---	---	---	---	---	---	---	---	---	---	---	---	--	--	--	--	--	--

Градостроительный план земельного участка подготовлен на основании обращения
Администрации Екимовичского сельского поселения Рославльского района
Смоленской области

(реквизиты решения уполномоченного федерального органа исполнительной власти, или органа исполнительной власти субъекта Российской Федерации, или органа местного самоуправления о подготовке документации по планировке территории, либо реквизиты обращения и ф. и. о. заявителя - физического лица, либо реквизиты обращения и наименование заявителя - юридического лица о выдаче градостроительного плана земельного участка)

Местонахождение земельного участка Смоленская область, Рославльский район, с. Екимовичи: ул. Сергея Крылова, ул. Дружбы, ул. Совхозная, ул. Рабочая, ул. Молодёжная, ул. Энергетиков, ул. С. Конёнкова, ул. 1Мая, ул. Успешная, ул. Северная, ул. В. Тёркина, ул. Долгая, ул. Надёжная, ул. Мирная, ул. Сельская, ул. 9Мая, ул. Дорожная, ул. Депутатская, ул. Лесная, ул. Софиевская, ул. 19Сентября, ул. А. Вавилова, ул. Восточная, пер. 19Сентября

(объект Российской Федерации)

Рославльский район

(муниципальный район или городской округ)

Екимовичское сельское поселение

(поселение)

Кадастровый номер земельного участка отсутствует

Описание местоположения границ земельного участка с. Екимовичи

Протяженность земельного участка проектируемый газопровод высокого давления-2 км; проектируемый газопровод среднего давления- 1,3 км; проектируемый газопровод низкого давления- 13,7 км;

Описание местоположения проектируемого объекта на земельном участке (объекта капитального строительства) под трассу газопровода высокого, среднего и низкого давления газификации жилых домов в с. Екимовичи

План подготовлен Косых С.А. - председатель комитета по строительству и архитектуре Администрации муниципального образования «Рославльский район»

(ф. и. о., должность уполномоченного лица, наименование органа или организации)

М.П. 16.06.2014г

(дата)

(подпись)

/ С.А.Косых /

(расшифровка подписи)

Представлен в Администрацию муниципального образования «Рославльский район» Смоленской области

(наименование уполномоченного Федерального органа исполнительной власти, или органа исполнительной власти субъекта Российской Федерации, или органа местного самоуправления)

(дата)

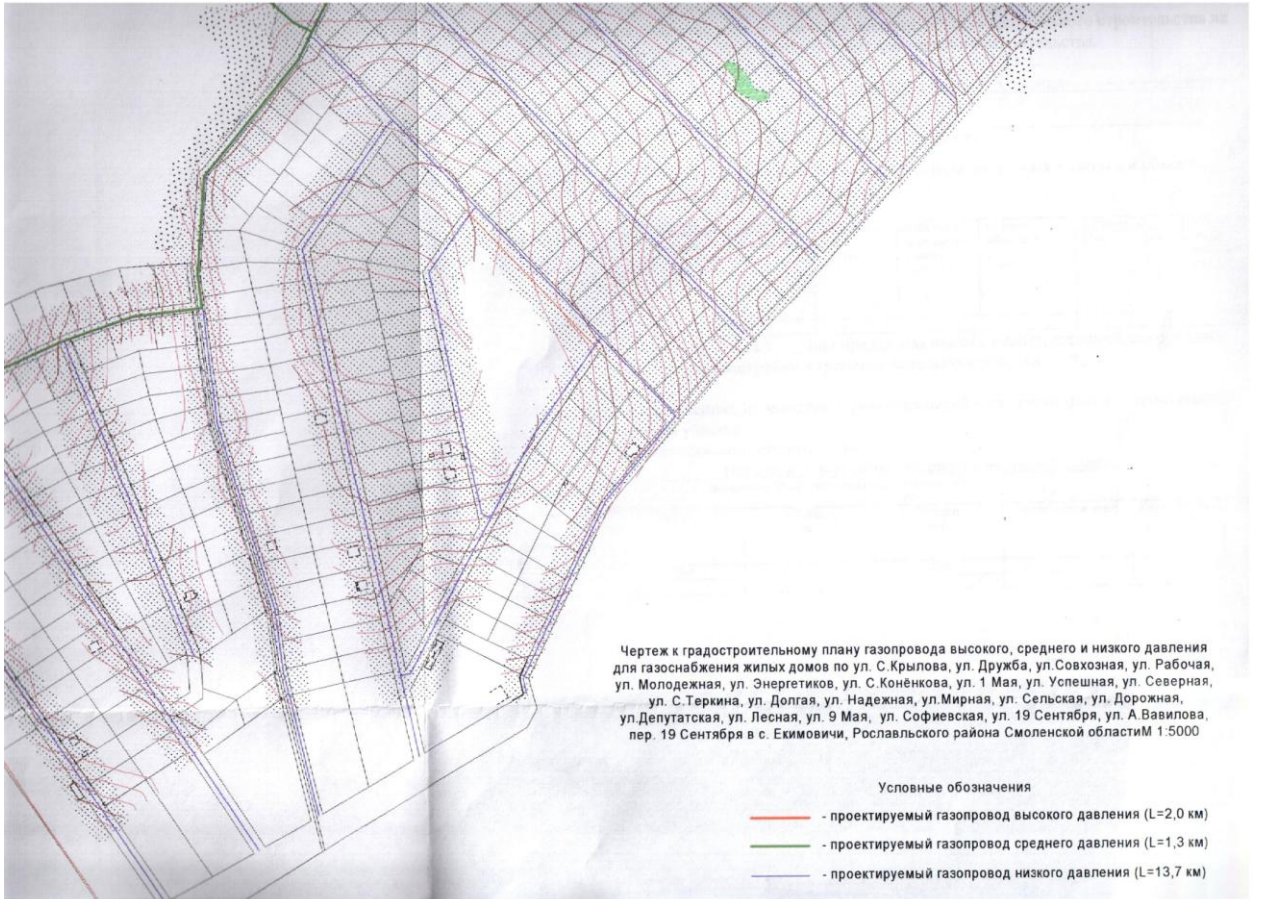
Утвержден:





Постановлением Администрации муниципального образования «Рославльский район» Смоленской области от 09.07.2014г. № 1664

(реквизиты акта Правительства Российской Федерации, или высшего исполнительного органа государственной власти субъекта Российской Федерации, или главы местной администрации об утверждении)







1. Чертеж градостроительного плана земельного участка
-  Проектируемая трасса газопровода высокого давления
 -  Проектируемая трасса газопровода среднего давления
 -  Проектируемая трасса газопровода низкого давления
 -  Охранные зоны

Чертеж градостроительного плана земельного участка разработан на основе выполненной
ООО «Вертикаль»

(дата)

Чертеж градостроительного плана земельного участка разработан

16.06.2014г., Комитетом по строительству и архитектуре Администрации муниципального образования «Рославльский район»

(дата, наименование организации)

2. Информация о разрешенном использовании земельного участка, требованиям к назначению, параметрам и размещению объекта капитального строительства

(наименование представительного органа местного самоуправления, реквизиты акта об утверждении правил землепользования и застройки, информация обо всех предусмотренных градостроительным регламентом видах разрешенного использования земельного участка (за исключением случаев предоставления земельного участка для государственных или муниципальных нужд))

2.1. Информация о разрешенном использовании земельного участка

основные виды разрешенного использования земельного участка:

под трассу газопровода высокого, среднего и низкого давления для газификации улиц в с. Екимовичи

условно разрешенные виды использования земельного участка:

не предусмотрено

вспомогательные виды использования земельного участка:

не предусмотрено

2.2. Требования к назначению, параметрам и размещению объекта капитального строительства на указанном земельном участке. Назначение объекта капитального строительства.

Назначение объекта капитального строительства

№ 1, газопровод высокого, среднего и низкого давления-----
(согласно чертежу) (назначение объекта капитального строительства)

№ 2, газорегуляторный пункт
(согласно чертежу) (назначение объекта капитального строительства)

2.2.1. Предельное (минимальные (или) максимальные) размеры земельных участков и объектов капитального строительства, в том числе площадь:

Кадастровый номер земельного участка согласно чертежу градост. плана	1. Длина (метров)	2. Ширина (метров)	3. Полоса отчуждения	4. Охранные зоны	5. Площадь земельного участка	6. Номер объекта	7. Размер (м)		8. Площадь объекта кап. стр-ва (га)
							Макс.	Мин.	

2.2.2. Предельное количество этажей или предельная высота зданий, строений, сооружений

2.2.3. Максимальный процент застройки в границах земельного участка %

2.2.4. Иные показатели:

2.2.5. Требования к назначению, параметрам и размещению объекта капитального строительства на указанном земельном участке

Назначение объекта капитального строительства

1 газопровод высокого, среднего и низкого давления
(согласно чертежу) (назначение объекта капитального строительства)

Номер участка согласно чертежу градостроительного плана	Длина (м)	Ширина (м)	Площадь (м2)	Полоса отчуждения	Охранные зоны
1	17000	4	68000		

3. Информация о расположенных в границах земельного участка объектах капитального строительства и объектах культурного наследия

3.1. Объекты капитального строительства

№ 1 - газопровод высокого, среднего и низкого давления

№ 2, газорегуляторный пункт
(согласно чертежу градостроительного плана) (назначение объекта капитального строительства)

инвентаризационный или кадастровый номер отсутствует

технический или кадастровый паспорт объекта подготовлен _____ (дата)

№ _____,
(согласно чертежу градостроительного плана) (назначение объекта капитального строительства)

инвентаризационный или кадастровый номер отсутствует

технический или кадастровый паспорт объекта подготовлен _____ (дата)

(наименование организации (органа) государственного кадастрового учета объектов недвижимости или государственного технического учета и технической инвентаризации объектов капитального строительства) (или) технической инвентаризации объектов капитального строительства)

3.2. Объекты, включенные в единый государственный реестр объектов культурного наследия (памятников истории и культуры) народов Российской Федерации

№ не имеется _____,
(согласно чертежу градостроительного плана) (назначение объекта культурного наследия)

(наименование органа государственной власти, принявшего решение о включении выявленного объекта культурного наследия в реестр, реквизиты этого решения)

регистрационный номер в реестре нет от _____ (дата)

4. Информация о разделении земельного участка

отсутствует
(наименование и реквизиты документа, определяющего возможность или невозможность разделения)



А Д М И Н И С Т Р А Ц И Я
МУНИЦИПАЛЬНОГО ОБРАЗОВАНИЯ
«РОСЛАВЛЬСКИЙ РАЙОН» СМОЛЕНСКОЙ ОБЛАСТИ
П О С Т А Н О В Л Е Н И Е

от 09.07.2014 № 1664

Об утверждении Градостроительного
плана земельного участка

Рассмотрев обращение Администрации Екимовичского сельского поселения
Рославльского района Смоленской области, руководствуясь статьей 44
Градостроительного Кодекса РФ, предоставленными материалами,

Администрация муниципального образования
«Рославльский район» Смоленской области
п о с т а н о в л я е т:

Утвердить Градостроительный план земельного участка № RU 6751500-209
от 16.06.2014г. под трассу газопровода высокого, среднего и низкого давления для
газификации жилых домов в с. Екимовичи Рославльского района Смоленской
области.

Глава Администрации муниципального образования
«Рославльский район» Смоленской области



В.М. Новиков