

Филиал федерального государственного бюджетного учреждения «Федеральная кадастровая палата Федеральной службы государственной регистрации, кадастра и картографии» по Смоленской области

(наименование органа кадастрового учета)

КАДАСТРОВЫЙ ПАСПОРТ ЗЕМЕЛЬНОГО УЧАСТКА (выписка из государственного кадастра недвижимости)

В.1

07.06.2012 № 6700/301/2012-48451

1	Кадастровый номер 67:02:0060202:119			2	Лист № 1	3	Всего листов: 3		
Общие сведения									
4	Предыдущие номера: 67:02:0000000:338			6	Дата внесения номера в государственный кадастр недвижимости: 06.06.2012				
5	—								
7	Местоположение: Смоленская обл, Вяземский р-н, Кайдаковское с/п								
8	Категория земель:								
8.1	Земли сельскохозяйственного назначения	Земли населенных пунктов	Земли промышленности, энергетики, транспорта, связи, радиовещания, телевидения, информатики, земли для обеспечения космической деятельности, земли обороны, безопасности и земли иного специального назначения	Земли особо охраняемых территорий и объектов	Земли лесного фонда	Земли водного фонда	Земли запаса	Категория не установлена	
8.2	весь	—	—	—	—	—	—	—	
9	Разрешенное использование: Для сельскохозяйственного производства								
10	Фактическое использование/характеристика деятельности: —								
11	Площадь: 67300 кв. м	12	Кадастровая стоимость (руб.): 179448.72	13	Удельный показатель кадастровой стоимости (руб./м ²): 2.6664	14 Система координат: СК кадастрового округа			
15	Сведения о правах: —								
16	Особые отметки: Граница земельного участка состоит из 2 контуров. Список учетных номеров контуров границы земельного участка приведен на листе № 2.								
17	—								
18	Дополнительные сведения для регистрации прав на образованные земельные участки	18.1	Номера образованных участков: 67:02:0060202:119, 67:02:0060202:120, 67:02:0060202:121						
		18.2	Номер участка, преобразованного в результате выдела: 67:02:0000000:338						
		18.3	Номера участков, подлежащих снятию с кадастрового учета: —						

Начальник отдела
(наименование должности)



Т. И. Ребрина
(инициалы, фамилия)

КАДАСТРОВЫЙ ПАСПОРТ ЗЕМЕЛЬНОГО УЧАСТКА (выписка из государственного кадастра недвижимости)
07.06.2012 № 6700/301/2012-48451

В.1

1	Кадастровый номер 67:02:0060202:119	2	Лист № 2	3	Всего листов: 3
16	Сведения о контурах земельного участка				
	№ п/п.	Учетный номер	Площадь(м ²)	Особые отметки	
	1	2	3	4	
	1	1	20300	—	
2	2	47000	—		

Начальник отдела
(наименование должности)

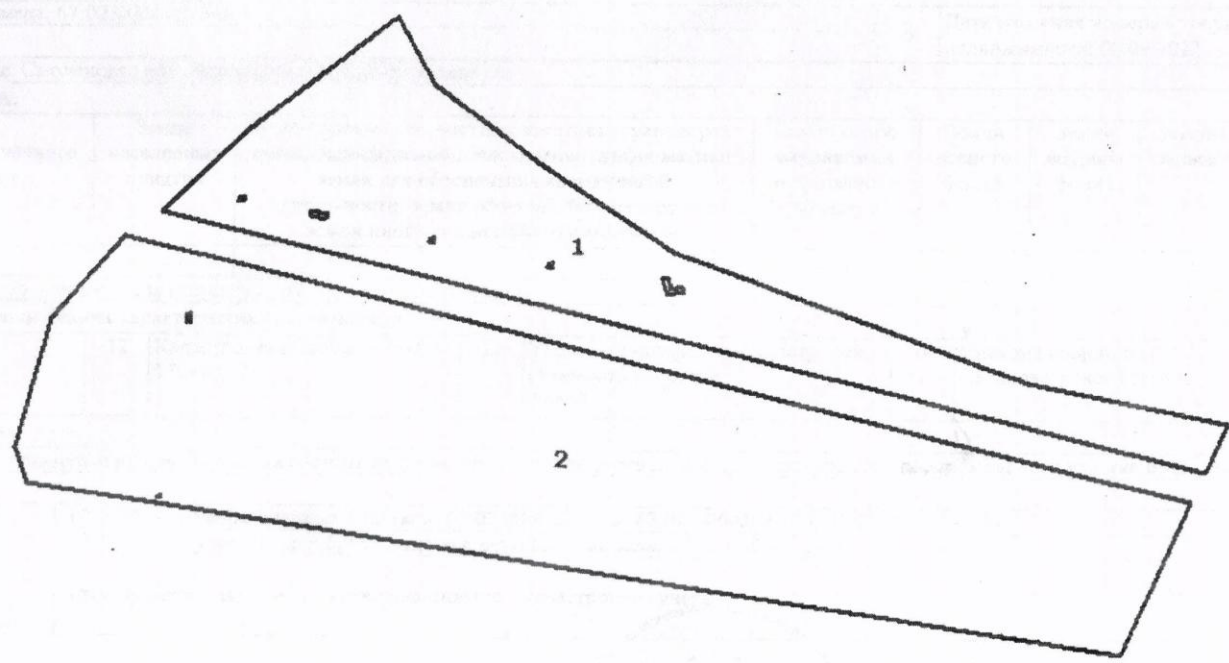


Т. И. Ребрина
(инициалы, фамилия)


КАДАСТРОВЫЙ ПАСПОРТ ЗЕМЕЛЬНОГО УЧАСТКА (выписка из государственного кадастра недвижимости)

07.06.2012 № 6700/301/2012-48451

В.2

1	Кадастровый номер 67:02:0060202:119	2	Лист № 3	3	Всего листов: 3
<p>План (чертеж, схема) земельного участка</p> 					
5	Масштаб 1:3000	Условные знаки: —			

Начальник отдела
(наименование должности)



Т. И. Ребрина
(инициалы, фамилия)

Филиал федерального государственного бюджетного учреждения «Федеральная кадастровая палата Федеральной службы государственной регистрации, кадастра и картографии» по Смоленской области

(наименование органа кадастрового учета)

КАДАСТРОВЫЙ ПАСПОРТ ЗЕМЕЛЬНОГО УЧАСТКА (выписка из государственного кадастра недвижимости)

В.1

07.06.2012 № 6700/301/2012-48453

1	Кадастровый номер 67:02:0060202:120			2	Лист № 1	3	Всего листов: 2	
Общие сведения								
4	Предыдущие номера: 67:02:0000000:338			6	Дата внесения номера в государственный кадастр недвижимости: 06.06.2012			
5	—							
7	Местоположение: Смоленская обл, Вяземский р-н, Кайдаковское с/п, восточная часть кадастрового квартала 67:02:0060202, западнее д.Красный Холм							
8	Категория земель:							
8.1	Земли сельскохозяйственного назначения	Земли населенных пунктов	Земли промышленности, энергетики, транспорта, связи, радиовещания, телевидения, информатики, земли для обеспечения космической деятельности, земли обороны, безопасности и земли иного специального назначения	Земли особо охраняемых территорий и объектов	Земли лесного фонда	Земли водного фонда	Земли запаса	Категория не установлена
8.2	весь	—	—	—	—	—	—	—
9	Разрешенное использование: Для сельскохозяйственного производства							
10	Фактическое использование/характеристика деятельности: —							
11	Площадь: 42000 кв. м	12	Кадастровая стоимость (руб.): 111988.80	13	Удельный показатель кадастровой стоимости (руб./м ²): 2.6664	14	Система координат: СК кадастрового округа	
15	Сведения о правах: —							
16	Особые отметки: —							
17	—							
18	Дополнительные сведения для регистрации прав на образованные земельные участки	18.1	Номера образованных участков: 67:02:0060202:119, 67:02:0060202:120, 67:02:0060202:121					
		18.2	Номер участка, преобразованного в результате выдела: 67:02:0000000:338					
		18.3	Номера участков, подлежащих снятию с кадастрового учета: —					

Начальник отдела
(наименование должности)



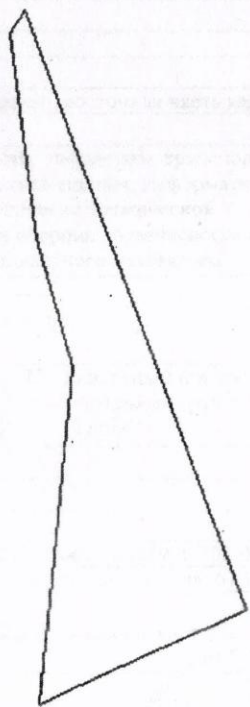
Т. И. Ребрина
(инициалы, фамилия)

КАДАСТРОВЫЙ ПАСПОРТ ЗЕМЕЛЬНОГО УЧАСТКА (выписка из государственного кадастра недвижимости)

В.2

07.06.2012 № 6700/301/2012-48453

1	Кадастровый номер 67:02:0060202:120	2	Лист № 2	3	Всего листов: 2
4	План (чертеж, схема) земельного участка				
5	Масштаб 1:5500				



Условные знаки: —

Начальник отдела
(наименование должности)



Т. И. Ребрина
(инициалы, фамилия)

Филиал федерального государственного бюджетного учреждения «Федеральная кадастровая палата Федеральной службы государственной регистрации, кадастра и картографии» по Смоленской области

(наименование органа кадастрового учета)

КАДАСТРОВЫЙ ПАСПОРТ ЗЕМЕЛЬНОГО УЧАСТКА (выписка из государственного кадастра недвижимости)

В.1

07.06.2012 № 6700/301/2012-48452

1	Кадастровый номер 67:02:0060202:121			2	Лист № 1		3	Всего листов: 2	
Общие сведения									
4	Предыдущие номера: 67:02:0000000:338			6	Дата внесения номера в государственный кадастр недвижимости: 06.06.2012				
5	—								
7	Местоположение: Смоленская обл, Вяземский р-н, Кайдаковское с/п, центральная часть кадастрового квартала 67:02:0060202, северо-западнее д.Выползово								
8	Категория земель:								
8.1	Земли сельскохозяйственного назначения	Земли населенных пунктов	Земли промышленности, энергетики, транспорта, связи, радиовещания, телевидения, информатики, земли для обеспечения космической деятельности, земли обороны, безопасности и земли иного специального назначения		Земли особо охраняемых территорий и объектов	Земли лесного фонда	Земли водного фонда	Земли запаса	Категория не установлена
8.2	весь	—	—		—	—	—	—	—
9	Разрешенное использование: Для сельскохозяйственного производства								
10	Фактическое использование/характеристика деятельности: —								
11	Площадь: 69200 кв. м	12	Кадастровая стоимость (руб.): 184514.88	13	Удельный показатель кадастровой стоимости (руб./м ²): 2.6664	14	Система координат: СК кадастрового округа		
15	Сведения о правах: —								
16	Особые отметки: —								
17	—								
18	Дополнительные сведения для регистрации прав на образованные земельные участки	18.1	Номера образованных участков: 67:02:0060202:119, 67:02:0060202:120, 67:02:0060202:121						
		18.2	Номер участка, преобразованного в результате выдела: 67:02:0000000:338						
		18.3	Номера участков, подлежащих снятию с кадастрового учета: —						

Начальник отдела
(наименование должности)

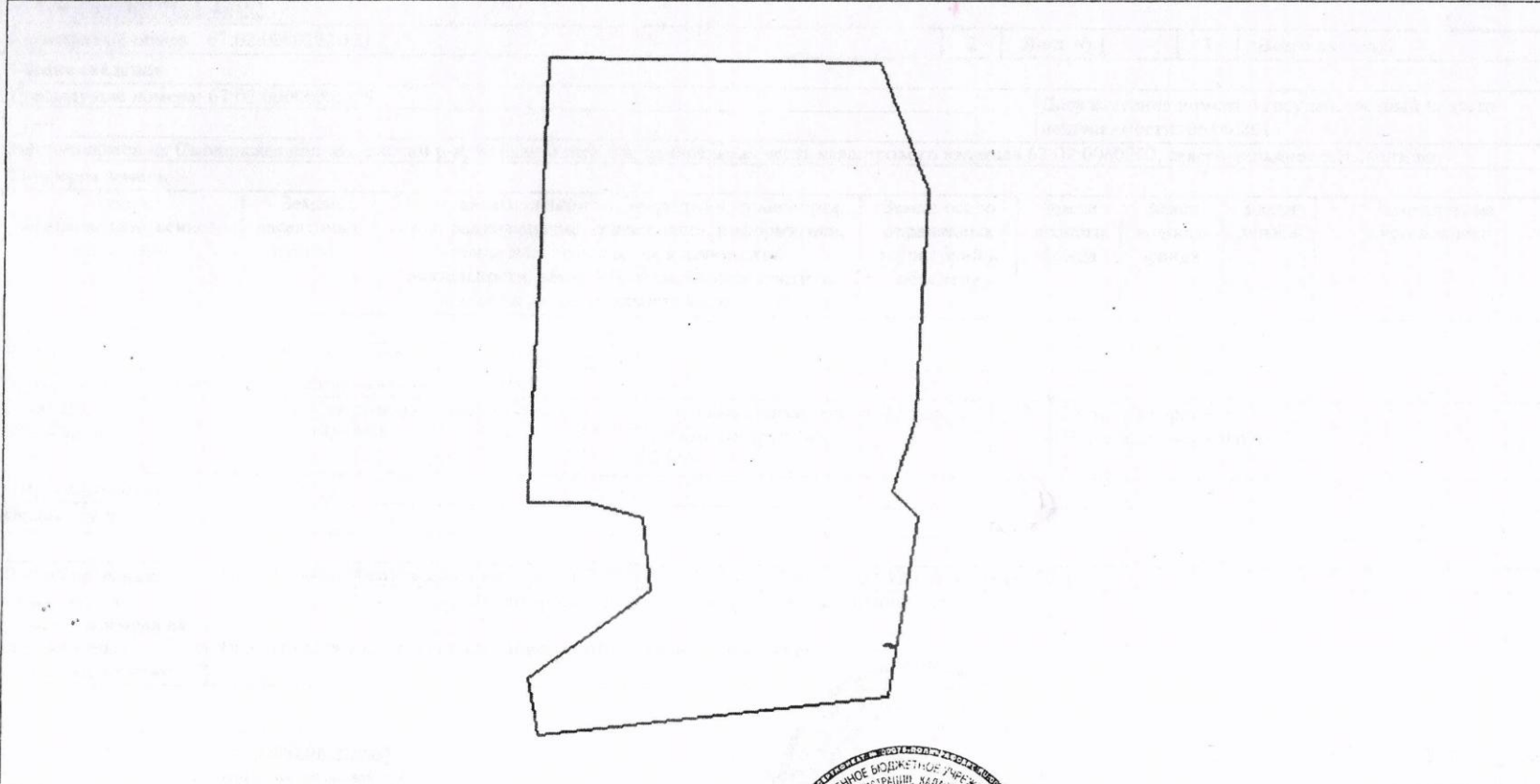


Т. И. Ребрина
(инициалы, фамилия)


КАДАСТРОВЫЙ ПАСПОРТ ЗЕМЕЛЬНОГО УЧАСТКА (выписка из государственного кадастра недвижимости)

В.2

07.06.2012 № 6700/301/2012-48452

1	Кадастровый номер 67:02:0060202:121	2	Лист № 2	3	Всего листов: 2
План (чертеж, схема) земельного участка					
4					
5	Масштаб 1:3500				

Начальник отдела
(наименование должности)



Условные знаки: —

Т. И. Ребрина
(инициалы, фамилия)